















LEGENDA:

-  GRANICA OBUHVATA PLANA
-  GRANICA NASELJENOG MJESTA
-  URBANO PODRUČJE
-  IZGRAĐENO ZEMLJIŠTE
-  SAKRALNI OBJEKTI
-  SOCIJALNE USTANOVE
-  BENZINSKA PUMPA
-  RADNA ZONA
- EKSPLOATACIONE POVRŠINE MIN. SIROVINA**
-  AKTIVNE EKSPLOATACIONE POVRŠINE
-  NEAKTIVNE EKSPLOATACIONEPOVRŠINE
-  USLOVNO STABILAN TEREN
- SAOBRAĆAJNA INFRASTRUKTURA**
-  REGIONALNA CESTA
-  OSTALE CESTE



Federacija Bosne i Hercegovine
Srednjobosanski kanton
Općina Fojnica

Odluka o pristupanju Izradi Izmjene Regulatornog plana dijela urbanog područja "Poslovno turističke zone" u Fojnici (Službene novine Općine Fojnica broj 2/2015; Broj:01-05-573-3/16)

NAZIV PLANA:

IZMJENA REGULACIONOG PLANA DIJELA URBANOG PODRUČJA "POSLOVNO TURISTIČKE ZONE" U FOJNICI
NACRT

NAZIV GRAFIČKOG PRILOGA:

IZVOD IZ PLANA VIŠEG REDA PROSTORNI PLAN OPĆINE FOJNICA za period 2011 - 2031. godine



NOSILAC PRIPREME PLANA:

Općina Fojnica

SLUŽBA ZA URBANIZAM, OBNOVU, GRAĐENJE, KATASTAR I IMOVINSKO - PRAVNE POSLOVE

Općinski Načelnik

M.P.



NOSILAC IZRADE PLANA:

IPSA Institut Sarajevo

DIREKTOR:

Enko Hubanić, dipl.ing.građ.

M.P.

BROJ UGOVORA:
16 - 8101

DATUM:
Mart,2019.

MJERILO:
1:25 000

PRILOG BROJ:
1.